

# Zmluva o budúcej zmluve o zriadení vecného bremena

číslo 2018/0148

(ďalej len „zmluva“ v príslušnom tvare)

uzatvorená podľa § 151n a nasl. Občianskeho zákonníka č. 40/1964 Zb. medzi týmito zmluvnými stranami:

## Obec Lednické Rovne

Sídlo: Námestie slobody 32, 020 61 Lednické Rovne  
Zastúpený: Mgr. Marian Horečný, starosta  
IČO: 00 317 462  
DIČ: 2020615597  
IČ pre DPH: nie je platiteľom DPH  
Bankové spojenie: .....  
IBAN: .....

(ďalej ako „budúci povinný z vecného bremena“ v príslušnom tvare)

a

## Trenčiansky samosprávny kraj so sídlom v Trenčíne

Sídlo: K dolnej stanici 7282/20A, 911 01 Trenčín  
zastúpený: Ing. Jaroslav Baška - predseda  
IČO: 36126624  
DIČ: 2021613275  
Bankové spojenie: Štátna pokladnica  
IBAN: SK51 8180 0000 0070 0050 4489

(ďalej ako „budúci oprávnený z vecného bremena“ v príslušnom tvare)

(ďalej spoločne aj ako „zmluvné strany“ a jednotlivito ako „zmluvná strana“ v príslušnom tvare)

## Článok 1

### Predmet zmluvy

1. Budúci povinný z vecného bremena je vlastníkom pozemkov nachádzajúcich sa v katastrálnom území Horenice, obec Lednické Rovne, okres Púchov a to:
  - a) pozemok registra CKN parc. č. 367/2, druh pozemku zastavané plochy a nádvoria o výmere 2 460 m<sup>2</sup>, v podiele 1/1, ktorý je zapísaný v katastri nehnuteľností vedenom Okresným úradom Púchov, katastrálnym odborom na liste vlastníctva č. 1,
  - b) pozemok registra CKN parc. č. 365/3, druh pozemku ostatné plochy o výmere 5 139 m<sup>2</sup>, v podiele 1/1, ktorý je zapísaný v katastri nehnuteľností vedenom Okresným úradom Púchov, katastrálnym odborom na liste vlastníctva č. 584,
  - c) pozemok registra CKN parc. č. 365/4, druh pozemku zastavané plochy a nádvoria o výmere 3 168 m<sup>2</sup>, v podiele 1/1, ktorý je zapísaný v katastri nehnuteľností vedenom Okresným úradom Púchov, katastrálnym odborom na liste vlastníctva č. 584.
2. Budúci povinný z vecného bremena má záujem zriadiť vecné bremeno v prospech budúceho oprávneného z vecného bremena k budúcemu zaťaženému pozemku, príp. jeho časti vytvorenej porealizačným geometrickým plánom, na ktorom bude v rámci stavby cyklotrasy realizovanej v rámci projektu „Zlepšenie cyklistickej infraštruktúry v TSK“, časť 5: úsek Ladce - Púchov, ktorej stavebníkom bude budúci oprávnený z vecného bremena, osadená stavba cyklotrasy podľa situácie, ktorá tvorí prílohu č. 1 tejto zmluvy a podľa geometrického plánu č. 13/2017/D vyhotoveného obchodnou spoločnosťou GEOPOZ, s.r.o., IČO: 31628826 so sídlom Komenského 10C, 974 01

Banská Bystrica, tvoriaceho súčasť dokumentácie pre územné rozhodnutie a slúžiaceho ako podklad k územnému konaniu, ktorým boli pre účely územného konania zamerané pozemky určené pre trvalý a dočasný záber pre vyššie uvedenú stavbu a ktorý tvorí prílohu č. 2 tejto zmluvy.

3. Účelom zmluvy je získanie právneho vzťahu k pozemku na zabezpečenie realizácie a udržateľnosti projektu „Zlepšenie cyklistickej infraštruktúry v TSK“, časť 5: úsek Ladce - Púchov, predkladaného v rámci Operačného programu IROP. Realizácia projektu spočíva vo vybudovaní a prevádzkovaní stavby vo verejnom záujme, ktorej stavebníkom bude budúci oprávnený z vecného bremena a udržateľnosť projektu spočíva v jeho udržaní po dobu piatich (5) rokov od finančného ukončenia projektu.
4. Budúci povinný z vecného bremena a budúci oprávnený z vecného bremena sa touto zmluvou zaväzujú, že po spresnení záberu budúceho zaťaženého pozemku, ak budúci zaťažený pozemok uvedený v bode 1. tohto článku tejto zmluvy bude naďalej súčasťou stavby „Zlepšenie cyklistickej infraštruktúry v TSK“, časť 5: úsek Ladce – Púchov, po vydaní kolaudačného rozhodnutia na predmetnú stavbu (resp. jednotlivú etapu stavby), v súlade s porealizačným geometrickým plánom uzatvoria zmluvu o zriadení vecného bremena na budúci zaťažený pozemok uvedený v bode 1. tohto článku tejto zmluvy, príp. jeho časť vytvorenú novým geometrickým plánom.
5. Zmluvou o zriadení vecného bremena budúci povinný z vecného bremena zriadi v prospech budúceho oprávneného z vecného bremena vecné bremeno spočívajúce v povinnosti budúceho povinného z vecného bremena ako vlastníka budúceho zaťaženého pozemku:
  - a) strpieť na budúcom zaťaženom pozemku právo oprávneného z vecného bremena na výstavbu a umiestnenie stavby „Zlepšenie cyklistickej infraštruktúry v TSK“, časť 5: úsek Ladce - Púchov v rozsahu, v akom bude po zrealizovaní stavby vyznačená na porealizačnom geometrickom pláne, vyhotovenie ktorého zabezpečí budúci oprávnený z vecného bremena,
  - b) strpieť prevádzkovanie, užívanie, údržbu, opravy, rekonštrukciu, modernizáciu stavby „Zlepšenie cyklistickej infraštruktúry v TSK“, časť 5: úsek Ladce - Púchov a za tým účelom strpieť právo prechodu a prejazdu zamestnancov a vozidiel budúceho oprávneného z vecného bremena, príp. zamestnancov a vozidiel ním určenej organizácie.
6. Budúce vecné bremeno bude spojené s vlastníctvom nehnuteľnosti – budúceho zaťaženého pozemku, príp. jeho časti vytvorenej geometrickým plánom, ktoré spolu s vlastníctvom prechádza na nadobúdateľa t.j. povinným z vecného bremena je vlastník alebo spoluvlastníci budúceho zaťaženého pozemku, príp. jeho časti vytvorenej geometrickým plánom.
7. Budúce vecné bremeno sa zriadi na dobu neurčitú.

## **Článok 2**

### **Náhrada za zriadenie vecného bremena a spôsob jej úhrady**

1. Zmluvné strany sa dohodli, že vecné bremeno vymedzené v čl. 1 tejto zmluvy sa zriadi odplatne za jednorazovú náhradu vo výške 1,00 Euro (slovom: jedno euro) za celý predmet zmluvy.
2. Zmluvné strany sa dohodli, že budúci oprávnený z vecného bremena zaplatí budúcemu povinnému z vecného bremena jednorazovú náhradu za vecné bremeno podľa predchádzajúceho bodu tohto článku tejto zmluvy bezhotovostným prevodom na účet budúceho povinného z vecného bremena v lehote do 30 dní odo dňa doručenia rozhodnutia o povolení vkladu vecného bremena do katastra nehnuteľností budúcemu oprávnenému z vecného bremena.

## **Článok 3**

### **Práva a povinnosti zmluvných strán**

1. Budúci povinný z vecného bremena ručí za vlastníctvo budúceho zaťaženého pozemku, príp. jeho časti vytvorenej novým geometrickým plánom a za to, že na ňom neviaznu ťarchy, vecné bremená,

záložné práva a ani iné právne závady, o ktorých by písomne neinformoval budúceho oprávneného z vecného bremena. V prípade akejkoľvek závady, o ktorej nebol budúci oprávnený z vecného bremena včas upovedomený, zodpovedá budúci povinný z vecného bremena za prípadnú škodu.

2. Budúci povinný z vecného bremena vyhlasuje, že k budúcemu zaťaženému pozemku neprebíha žiadne konanie u notára, na súde, prípadne na inom orgáne štátnej správy, o ktorom by písomne neinformoval budúceho oprávneného z vecného bremena, že údaje v predložených dokladoch o vlastníctve sú správne a pravdivé, že budúci povinný z vecného bremena je identický s osobou uvedenou v dokladoch o vlastníctve a zodpovedá za to, že už ďalšia osoba nemôže predložiť doklad o tom, aby mohla deklarovat' jej vlastníctvo, resp. spoluvlastníctvo k budúcemu zaťaženému pozemku. Inak budúci povinný z vecného bremena zodpovedá za škodu, ktorá by v tejto súvislosti vznikla budúcemu oprávnenému z vecného bremena.
3. Budúci povinný z vecného bremena sa zaväzuje predložiť zriadenie vecného bremena v prospech budúceho oprávneného z vecného bremena bezodkladne na najbližšom zasadnutí Obecného zastupiteľstva obce Lednické Rovne od doručenia žiadosti o uzavretie zmluvy. Vyhotovenie zmluvy o zriadení vecného bremena zabezpečí budúci oprávnený z vecného bremena a budúci povinný z vecného bremena sa zaväzuje zmluvu podpísať do 14 dní odo dňa schválenia podmienok zriadenia vecného bremena Obecným zastupiteľstvom obce Lednické Rovne. Náklady na vyhotovenie geometrického plánu ako aj náklady na vklad práva zodpovedajúceho vecnému bremenu uhradí budúci oprávnený z vecného bremena.
4. Ak budúci povinný z vecného bremena nesplní záväzok uzavrieť budúcu zmluvu o zriadení vecného bremena na základe žiadosti budúceho oprávneného z vecného bremena vykonanej v súlade s týmto článkom tejto zmluvy v lehote do 14 dní odo dňa schválenia podmienok zriadenia vecného bremena Obecným zastupiteľstvom obce Lednické Rovne, môže sa budúci oprávnený z vecného bremena domáhať na súde, aby vyhlásenie vôle budúceho povinného z vecného bremena bolo nahradené súdnym rozhodnutím.
5. Návrh na vklad práva zodpovedajúceho vecnému bremenu do katastra nehnuteľností vyhotoví a podá budúci oprávnený z vecného bremena.
6. Táto zmluva je pre budúceho oprávneného z vecného bremena, ktorý bude budúcim stavebníkom stavby dokladom vzťahu k budúcemu zaťaženému pozemku ako iné právo k pozemku podľa § 58 ods. 2 v spojení s § 139 ods. 1 zákona č. 50/1976 Zb. stavebný zákon v znení neskorších predpisov.
7. Budúci povinný z vecného bremena týmto udeľuje budúcemu oprávnenému z vecného bremena svoj súhlas s umiestnením, výstavbou a užívaním pozemku špecifikovaného v článku 1 tejto zmluvy „Zlepšenie cyklistickej infraštruktúry v TSK“, časť 5: úsek Ladce - Púchov a to výslovne pre účely územného konania, stavebného konania a kolaudačného konania stavby cyklotrasy realizovanej v rámci tohto projektu. Za týmto účelom prenecháva touto zmluvou budúcemu oprávnenému z vecného bremena, ako i tretím osobám splnomocneným alebo povereným budúcim oprávneným z vecného bremena, právo bezodplatne užívať budúci zaťažený pozemok na realizáciu výstavby cyklotrasy realizovanej v rámci predmetného projektu.
8. Budúci povinný z vecného bremena sa zaväzuje, že sa až do okamihu splnenia alebo zániku všetkých povinností vyplývajúcich z tejto zmluvy zdrží akéhokoľvek konania, ktoré by bránilo alebo znemožnilo uzatvorenie budúcej zmluvy o zriadení vecného bremena podľa tejto zmluvy. Budúci povinný z vecného bremena sa najmä zaväzuje, že budúci zaťažený pozemok nescudzí tretím osobám ani ho nezaťaží právom tretích osôb akéhokoľvek druhu. Inak budúci povinný z vecného bremena zodpovedá za škodu, ktorá by porušením tohto záväzku vznikla budúcemu oprávnenému z vecného bremena.

**Článok 4**  
**Záverečné ustanovenia**

1. Túto zmluvu možno meniť a doplniť len po predchádzajúcom súhlase zmluvných strán, a to písomným dodatkom podpísaným oboma zmluvnými stranami. Budúci povinný z vecného bremena berie na vedomie a súhlasí s tým, že v rámci spresňovania situovania stavby v teréne a ďalšieho stupňa projektovej dokumentácie môže nastať čiastočný posun záberu s dopadom na budúci zaťažený pozemok a výmeru záberu. Zmluva o zriadení vecného bremena bude realizovaná podľa skutočného záberu stavby.
2. Zmluva je vyhotovená v 5 vyhotoveniach, z ktorej 2 vyhotovenia obdrží budúci povinný z vecného bremena a 3 vyhotovenia obdrží budúci oprávnený z vecného bremena.
3. Vzťahy zmluvných strán založené touto zmluvou, ktoré zmluva výslovne neupravuje, sa riadia príslušnými ustanoveniami Občianskeho zákonníka a ostatných platných právnych predpisov Slovenskej republiky.
4. Zmluva nadobúda platnosť dňom podpisu zmluvnými stranami a účinnosť dňom nasledujúcim po dni jej prvého zverejnenia na webových sídlach zmluvných strán v zmysle § 47a ods. 1 Občianskeho zákonníka v spojení s § 5a zákona č. 211/2000 Z. z. o slobodnom prístupe k informáciám v znení neskorších predpisov.
5. Zmluvné strany berú na vedomie, že plnenie zo zmluvy nenastane v prípade, ak nebude vydané stavebné povolenie, alebo nenadobudne právoplatnosť, alebo z iného vážneho dôvodu nebude možné začať alebo pokračovať v stavbe cyklotrasy plánovanej v rámci projektu „Zlepšenie cyklistickej infraštruktúry v TSK“, časť 5: úsek Ladce - Púchov.
6. Práva a povinnosti budúceho povinného z vecného bremena vyplývajúce z tejto zmluvy prechádzajú na nasledujúcich právnych nástupcov.
7. Zmluvné strany vyhlasujú, že ich zmluvná voľnosť nie je obmedzená, túto zmluvu uzatvorili na základe ich slobodnej vôle, zmluva nebola uzatvorená v tiesni a za nápadne nevýhodných podmienok, zmluvu si prečítali, jej obsahu rozumejú a na znak súhlasu ju podpisujú.
8. Neoddeliteľnou súčasťou tejto zmluvy je situácia ako Príloha č. 1 a geometrický plán č. 13/2017/D ako Príloha č. 2.

V Trenčíne, dňa 22-03-2018

Budúci oprávnený z vecného bremena:  
**Trenčiansky samosprávny kraj**

Lednické Rovne, dňa 12.3.2018

Budúci povinný z vecného bremena:  
**Obec Lednické Rovne**










.....  
Ing. Jaroslav Baška  
predseda

.....  
Mgr. Marián Horečný  
starosta

# NAVRHOVANÁ OBJEKTOVÁ SKLADBA

- SO 010-00 Rekultivácia dočasne zabratých plôch
- SO 030-00 Príprava územia
- SO 050-00 Úprava plôch pre zariadenie staveniska
- SO 101-00 Cyklistická komunikácia
- SO 102-00 Cyklistické odpočívadlá
- SO 111-00 Dočasná prístupová cesta v km 5,155
- SO 112-00 Dočasná prístupová cesta v km 4,530 – 5,155
- SO 113-00 Dočasná technologická rampa
- SO 201-00 Lávka pre cyklistov cez rieku Váh v km 4,372 – 4,582
- SO 202-00 Oprava vozovky mostného objektu km 4,011  
cez prírodný kanál VE Ladce v rkm 3,263
- SO 203-00 Lávka pre cyklistov v km 6,986
- SO 204-00 Lávka pre cyklistov v km 7,454
- SO 205-00 Oporný múr v km 7,784 – 7,898
- SO 301-00 Drobná architektúra
- SO 520-00 Oprava jestvujúceho opevnenia ľavého brehu Váhu
- SO 601-00 Preložka elektrickej prípojky NN ČOV Streženice - skládka KO Podstránie
- SO 602-00 Preložka VN 22 kV linka č.106 Púchov, ul. Nábřežie slobody
- SO 651-00 Ochrana oznamovacích optických káblov T-COM a ENERGOTEL
- SO 652-00 Ochrana oznamovacích optických a metalických káblov T-COM
- SO 653-00 Ochrana oznamovacích metalických DK ENERGOTEL
- SO 701-00 Ochrana VTL plynovodu

## LEGENDA

-  NAVRHOVANÝ STAV
-  EXISTUJÚCI STAV
-  KOMUNIKÁCIA PRE CYKLISTOV ( ASFALTOBETÓN )
-  MOSTNÝ OBJEKT
-  SVAH CESTNÉHO TELESA V ZÁREZE
-  SVAH CESTNÉHO TELESA V NÁSYPE
-  ZARIADENIE STAVENISKA
-  NAVRHOVANÝ TRVALÝ ZÁBER
-  NAVRHOVANÝ DOČASNÝ ZÁBER

## LEGENDA INŽ. SIETÍ

-  VODOVOD
-  KANALIZÁCIA
-  PLYNOVOD
-  VZDUŠNÉ EL. VEDENIE
-  EL. PODZEMNÝ KÁBEL
-  TELEK. PODZEMNÝ KÁBEL
-  VZDUŠNÉ TELEK. VEDENIE

C

VYPRACOVAL: ING.M. SIKORAI	ZODPOVEDNÝ PROJEKTANT: ING.M.SIKORAI	HLAVNÝ INŽINIER PROJEKTU ING.I.CHYLO	ZHOTOVITEL:  IPOS s.r.o. P.O.Box 295 Horná 26 Banská Bystrica 974 01 tel.045/5353565
TECHNICKÁ KONTROLA: ING.I.CHYLO	OKRES (OBVOD) STAVBY: ILAVA, PÚCHOV	OBJEDNÁVATEL: TRENČIANSKY SAMOSPRÁVNÝ KRAJ	
STAVBA: <b>ZLEPŠENIE CYKLISTICKEJ INFRAŠTRUKTÚRY V TSK časť 5 úsek Ladce – Púchov</b>			MIERKA: 1:1000
PRÍLOHA: <b>VÝKRESY</b>			POČET A4: 16x44
PRÍLOHA: SITUÁCIA V ÚSEKU KM 4,600–7,100			DÁTUM: 11/2017
			STUPEŇ: DŮR
			ČÍSLO ZÁKAZKY: 06/2016
			ČÍSLO PRÍLOHY: SÚPRAVA 2.3 

6.

6.3

VB18 TRASA C. ZMENA

1000

2

KT 6.289275

TK 6.190879

PTI 6.129127

KP 6.109127  
PK 6.104714

75.00

50.00

25.00

00.00

75.00

50.00

25.00

80.00

75.00

50.00

25.00

1.50  
3.00

6.109127

25.00

K.Ú. HORENICE  
K.Ú. DOLNÉ KOČKOVCE

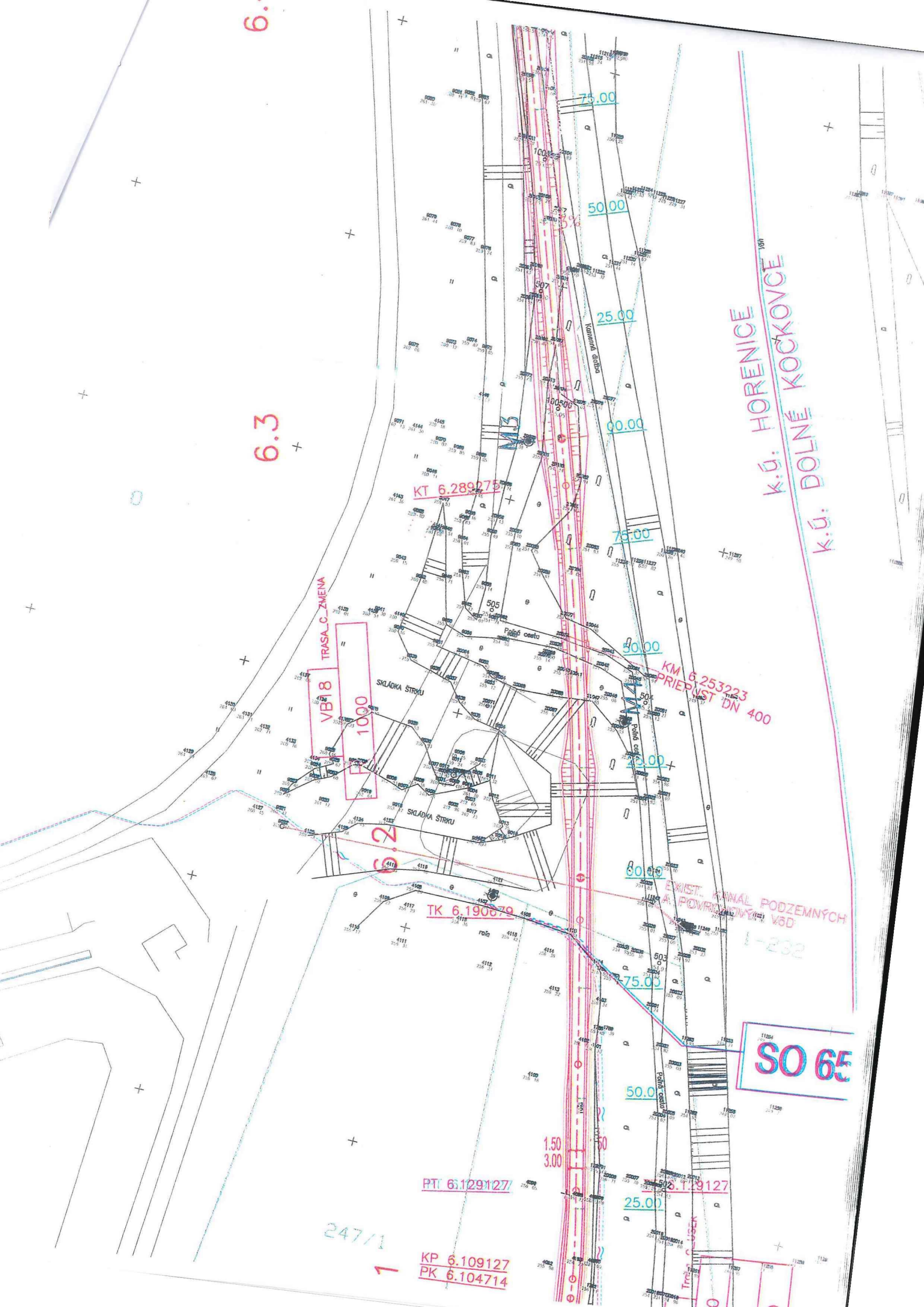
KM 6.253223  
PRIEPUST DN 400

EXIST. KANÁL PODZEMNÝCH  
A. POWRODOWYCH VSD

SO 65

247/1

1-232



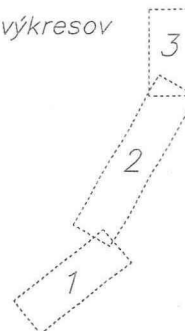


# DOKUMENTÁCIA PRE ÚZEMNÉ ROZHODNUTIE

## „ZLEPŠENIE CYKLISTICKEJ INFRAŠTRUKTÚRY V TSK ČASŤ 5: ÚSEK LADCE – PÚCHOV“

### G. ZÁBER POZEMKOV – GEOMETRICKÉ PLÁNY

Klad výkresov



Geometrický plán je podkladom na právne úkony, keď údaje doterajšieho stavu výkazu výmer sú zhodné s údajmi platných výpisov z katastra nehnuteľností.

Vyhotoviteľ <b>Geopoz, s. r. o.</b> <b>Komenského 10C</b> <b>974 01 Banská Bystrica</b> <b>IČO: 31628826</b>	Kraj <b>Trenčiansky</b>	Okres <b>Púchov</b>	Obec <b>Lednické Rovne</b>
	Kat. územie <b>Horenice</b>	Číslo plánu <b>13/2017/D</b>	Mapový list <b>Plava 0-2, 0-3</b>
<b>na trvalý a dočasný záber pozemkov</b>			
<b>PREDBEŽNÝ GEOMETRICKÝ PLÁN</b>			
Vyhotovil		Autorizačne overil	
Dňa: <b>27.11.2017</b>	Meno: <b>Vladimír Delina</b>	Dňa: <b>27.11.2017</b>	Meno: <b>Ing. Tibor Bugár</b>
Nove hranice boli v prírode označené		Náležitostami a presnosťou zodpovedá predpisom	
Záznam podrobného merania (meračský náčrt) č.			
Súradnice bodov označených číslami a ostatné meračské údaje sú uložené vo všeobecnej dokumentácii			
		Pečiatka a podpis	



# V Ý K A Z V Ý M E R

strana 1

Doterajší stav					Zmeny					Nový stav							
Číslo		parcely			Výmera		Druh pozemku	Diel číslo	k parcele číslo	m <sup>2</sup>	od parcely číslo	m <sup>2</sup>	Číslo parcely	Výmera		Druh pozemku kód	Vlastník, (iná oprávnená osoba) adresa, (sídlo)
pžkn. vložky PK	listu vlastn. LV													PK	KN-E		
	584			365/3		5139	ostat. pl.	1	TZ	8							
								2	TZ	129							
	584			365/4		3168	ostat. pl.	3	TZ	2367							
	1			367/2		2460	zast. pl.	6	TZ	186							
	617			367/7		3052	trv.tráv.p.	4	TZ	126							
								7	TZ	702							
	867			367/10	1	2925	trv.tráv.p.	8	TZ	1255							
	736		96/6			3287	orná p.	27	TZ	13							
	717		96/7			3081	orná p.	28	TZ	65							
	643		96/8			3037	orná p.	29	TZ	52							
	821		96/9			3059	orná p.	30	TZ	46							
	948		96/10			2800	orná p.	31	TZ	20							
	949		96/11			2936	orná p.	32	TZ	5							
	632		96/12			3077	orná p.	33	TZ	33							
	231		96/13			3025	orná p.	34	TZ	80							
	788		96/14			2652	orná p.	35	TZ	214							

Stav právny

Legenda: TZ = trvalý záber  
DZ = dočasný záber

# VÝKAZ VÝMER

strana 2

Doterajší stav					Zmeny					Nový stav							
Číslo					Výmera		Druh pozemku	Diel číslo	k parcele číslo	m <sup>2</sup>	od parcely číslo	m <sup>2</sup>	Číslo parcely	Výmera		Druh pozemku kód	Vlastník, (iná oprávnená osoba) adresa, (sídlo)
pzk. vložky	listu vlastn.	parcely		ha										m <sup>2</sup>	ha		
PK	LV	PK	KN-E	KN-C									ha	m <sup>2</sup>	kód		
	856		175		1	7480	trv.tráv.p.	43	DZ	214							
	617		218			1256	ostat. pl.	44	DZ	99							
	627		219			819	orná p.	45	DZ	819							
	762		220			819	orná p.	46	DZ	244							
	825		221			1345	orná p.	47	DZ	12							
	856		226			1018	orná p.	48	DZ	49							
	950		244/4		8	6465	trv.tráv.p.	37	TZ	1063							
								38	TZ	125							
								39	TZ	37							
								40	TZ	1587							
								41	TZ	529							
								49	DZ	1948							
								50	DZ	14							
								51	DZ	221							
								52	DZ	241							
								53	DZ	60							
								54	DZ	35							
								55	DZ	419							
	943		263			6084	ostat. pl.	56	DZ	139							
	900 (pôvodné kat. územie Beluša)		3-3946			6548	lesný p.	42	TZ	1073							
								1		365/3							8
								2		365/3							129
								3		365/4							2367
								6		367/2							186
								4		367/7							126
								7		367/7							702
								8		367/10							1255
								27		96/6							13

# VÝKAZ VÝMER

strana 3

Doterajší stav					Zmeny								Nový stav				
Číslo					Výmera		Druh pozemku	Diel číslo	k parcele číslo	m <sup>2</sup>	od parcely číslo	m <sup>2</sup>	Číslo parcely	Výmera		Druh pozemku	Vlastník, (iná oprávnená osoba)
pzk. vložky	listu vlastn.	parcely												ha	m <sup>2</sup>		
PK	LV	PK	KN-E	KN-C													
							28			96/7	65						
							29			96/8	52						
							30			96/9	46						
							31			96/10	20						
							32			96/11	5						
							33			96/12	33						
							34			96/13	80						
							35			96/14	214						
							37			244/4	1063						
							38			244/4	125						
							39			244/4	37						
							40			244/4	1587						
							41			244/4	529						
							42			3-3946	1073	TZ (trvalý záber)	332 6651 228 2504 (9715)	orná p. trv.tráv.p. zast. pl. ostat. pl.	Trenčiansky samosprávny kraj, K dolnej stanici 7282/20A, Trenčín		
							43			175	214						
							44			218	99						
							45			219	819						
							46			220	244						
							47			221	12						
							48			226	49						
							49			244/4	1948						
							50			244/4	14						
							51			244/4	221						
							52			244/4	241						
							53			244/4	60						
							54			244/4	35						
							55			244/4	419						
							56			263	139	DZ (dočasný záber)	1133 3242 139 (4514)	orná p. trv.tráv.p. zast. pl.	Trenčiansky samosprávny kraj, K dolnej stanici 7282/20A, Trenčín		
Spolu :											14229		14229	1	4229		

# VÝKAZ VÝMER

strana 4

Doterajší stav					Zmeny					Nový stav							
Číslo					Výmera		Druh pozemku	Diel číslo	k parcele číslo	m <sup>2</sup>	od parcely číslo	m <sup>2</sup>	Číslo parcely	Výmera		Druh pozemku kód	Vlastník, (iná oprávnená osoba) adresa, (sídlo)
pzn. vložky	listu vlastn.	parcely		ha										m <sup>2</sup>	ha		
PK	LV	PK	KN-E	KN-C													
<b>Stav podľa registra C KN</b>																	
Legenda: TZ = trvalý záber DZ = dočasný záber																	
	584			365/3		5139	ostat. pl.	1	TZ	8							
								2	TZ	129							
	584			365/4		3168	ostat. pl.	3	TZ	2367							
					2	2670	trv.tráv.p.	5	TZ	1602							
	1			367/2		2460	zast. pl.	6	TZ	186							
	617			367/7		3052	trv.tráv.p.	4	TZ	126							
								7	TZ	702							
	867			367/10	1	2925	trv.tráv.p.	8	TZ	1255							
				368/1	8	6502	trv.tráv.p.	9	TZ	1063							
								10	TZ	125							
								11	TZ	37							
								12	TZ	1545							
								18	DZ	2162							
								19	DZ	14							
								20	DZ	221							
								21	DZ	241							
								22	DZ	60							
								23	DZ	35							
								24	DZ	509							
				396/1	16	6449	orná p.	25	DZ	1133							
				405/1	11	9029	orná p.	13	TZ	332							

# VÝKAZ VÝMER

strana 5

Doterajší stav					Zmeny								Nový stav				
Číslo					Výmera		Druh pozemku	Diel číslo	k parcele číslo	m <sup>2</sup>	od parcely číslo	m <sup>2</sup>	Číslo parcely	Výmera		Druh pozemku kód	Vlastník, (iná oprávnená osoba) adresa, (sídlo)
pzk. vložky	listu vlastn.	parcely		ha										m <sup>2</sup>	ha		
PK	LV	PK	KN-E	KN-C									ha	m <sup>2</sup>	kód		
				406		7613	trv.tráv.p.	14	TZ	196							
				422/1		1071	zast. pl.	15	TZ	7							
				424	2	5208	zast. pl.	16	TZ	35							
								26	DZ	139							
								1		365/3	8						
								2		365/3	129						
								3		365/4	2367						
								5		367/1	1602						
								6		367/2	186						
								4		367/7	126						
								7		367/7	702						
								8		367/10	1255						
								9		368/1	1063						
								10		368/1	125						
								11		368/1	37						
								12		368/1	1545						
								13		405/1	332						
								14		406	196						
								15		422/1	7						
								16		422/1	35	TZ (trvalý záber)	332 6651 228 2504 (9715)	orná p. trv.tráv.p. zast. pl. ostat. pl.	Trenčiansky samosprávny kraj, K dolnej stanici 7282/20A, Trenčín		
								18		368/1	2162						
								19		368/1	14						
								20		368/1	221						
								21		368/1	241						
								22		368/1	60						
								23		368/1	35						
								24		368/1	509						
								25		396/1	1133						

# V Ý K A Z V Ý M E R

Doterajší stav					Zmeny					Nový stav				
Číslo			Výmera	Druh pozemku	Diel číslo	k parcele číslo	m <sup>2</sup>	od parcely číslo	m <sup>2</sup>	Číslo parcely	Výmera		Druh pozemku kód	Vlastník, (iná oprávnená osoba) adresa, (sídlo)
pzk. vložky	listu vlastn.	parcely									ha	m <sup>2</sup>		
PK	LV	PK	KN-E	KN-C						ha	m <sup>2</sup>	kód		
						26		424	139	DZ (dočasný záber)		1133 3242 139 (4514)	orná p. trv.tráv.p. zast. pl.	Trenčiansky samosprávny kraj, K dolnej stanici 7282/20A, Trenčín
Spolu :							14229		14229		1	4229		
Poznámka: Čísla dielov 17, 36 nie sú vo výkaze výmer použité.														

